

PROIECT DE HOTĂRÂRE

nr. 441/26.05.2023

privind validarea inventarului terenurilor disponibile care pot fi atribuite în baza Legii nr. 15/2003 privind sprijinul acordat tinerilor pentru construirea unei locuințe proprietate personală, republicată, cu modificările și completările ulterioare

Consiliul Local al comunei Vinga,
Având în vedere:

- referatul de aprobare a proiectului de hotărâre privind validarea inventarului terenurilor disponibile care pot fi atribuite în baza Legii nr. 15/2003 privind sprijinul acordat tinerilor pentru construirea unei locuințe proprietate personală, republicată, cu modificările și completările ulterioare, înregistrat cu nr. 4434/24.05.2023;
- raportul compartimentului de specialitate înregistrat cu nr. 4435/25.05.2023 la proiectul de hotărâre privind validarea inventarului terenurilor disponibile care pot fi atribuite în baza Legii nr. 15/2003 privind sprijinul acordat tinerilor pentru construirea unei locuințe proprietate personală, republicată, cu modificările și completările ulterioare;
- procesul verbal nr. 4431/24.05.2023 a Comisiei de aplicare a Legii nr. 15/2003 privind sprijinul acordat tinerilor pentru construirea unei locuințe proprietate personală, constituită prin Dispoziția primarului comunei Vinga cu nr. 213/19.05.2023;
- prevederile art. 2 din Legea nr. 15/2003 privind sprijinul acordat tinerilor pentru construirea unei locuințe proprietate personală, republicată, cu modificările și completările ulterioare;
- prevederile Hotărârii Guvernului nr. 896/2003 privind aprobarea Normelor metodologice de aplicare a Legii nr. 15/2003;
- prevederile art. 129, alin. (2), lit. b) și lit. c), alin. (4), lit. e), alin. (6), lit. b), art. 139, alin. (3), lit. e) și lit. g) din Ordonanța de Urgență a Guvernului nr. 57/2019, privind Codul administrativ, cu modificările și completările ulterioare;

În temeiul art. 139, alin. (3), lit. g) și art. 196, alin. (1), lit. a), din Ordonanța de Urgență a Guvernului nr. 57/2019, privind Codul administrativ, cu modificările și completările ulterioare,

HOTĂRĂȘTE:

Art. 1. Se validează inventarul terenurilor disponibile aflate în domeniul privat al U.A.T. Comuna Vinga, județul Arad, care vor fi atribuite beneficiarilor Legii nr. 15/2003 privind sprijinul acordat tinerilor pentru construirea unei locuințe proprietate personală, republicată, cu modificările și completările ulterioare, conform anexelor nr. 1 și nr. 2 care fac parte integrantă din prezenta hotărâre.

Art. 2. Cu ducerea la îndeplinire a prezentei hotărâri se încredințează Primarul comunei Vinga și Comisia de aplicare a Legii nr. 15/2003 constituită la nivelul comunei Vinga.

Art. 3. Prezenta hotărâre se comunica la:

- Instituția Prefectului - Județul Arad;
- Primarul comunei Vinga;
- Comisia de aplicare a Legii nr. 15/2003 constituită la nivelul comunei Vinga;
- se aduce la cunoștință publică prin afișare la sediul primăriei comunei Vinga și pe site-ul propriu, www.primaria-vinga.ro.


Inițiator proiect:
Primar
Negrei Ioan

ROMÂNIA
JUDEȚUL ARAD
CONSILIUL LOCAL
AL COMUNEI VINGA

Anexa nr.1

la proiectul de hotărâre privind validarea inventarului terenurilor disponibile care pot fi atribuite în baza Legii nr.15/2003 privind sprijinul acordat tinerilor pentru construirea unei locuințe proprietate personală, republicată, cu modificările și completările ulterioare

Nr. crt.	Comuna Vinga	Suprafața totală	din care:				
			Curți construcții	Arabil	Vii	Livezi	Pășuni
1.	Localitatea Vinga, teren intravilan înscris în CF nr.323108 Vinga, nr. cad. 323108, lot 37	477	-	-	-	-	da
2.	Localitatea Vinga, teren intravilan, înscris în CF nr.323109 Vinga, nr. cad. 323109, lot 38	485	-	-	-	-	da
3.	Localitatea Vinga, teren intravilan, înscris în CF nr.323110, nr. cad. 323110, lot 39	485	-	-	-	-	da
4.	Localitatea Vinga, teren intravilan, înscris în CF nr.323111 Vinga, nr. cad. 323111, lot 40	485	-	-	-	-	da
5.	Localitatea Vinga, teren intravilan, înscris în CF nr.323112 Vinga, nr. cad. 323112, lot 41	485	-	-	-	-	da
6.	Localitatea Vinga, teren intravilan, înscris în CF nr.323113, nr. cad. 323113, lot 42	485	-	-	-	-	da
7.	Localitatea Vinga, teren intravilan, înscris în CF nr.323114 Vinga, nr. cad. 323114, lot 43	485	-	-	-	-	da
8.	Localitatea Vinga, teren intravilan, înscris în CF nr.323115 Vinga, nr. cad. 323115, lot 44	485	-	-	-	-	da
9.	Localitatea Vinga, teren intravilan, înscris în CF nr.323116 Vinga, nr. cad. 323116, lot 45	507	-	-	-	-	da

10.	Localitatea Vinga, teren intravilan, înscris în CF nr.323155, nr. cad. 323155, lot 46	519	-	-	-	-	da
11.	Localitatea Vinga, teren intravilan, înscris în CF nr.323156 Vinga, nr. cad. 323156, lot 47	525	-	-	-	-	da
12.	Localitatea Vinga, teren intravilan, înscris în CF nr.323157 Vinga, nr. cad. 323157, lot 48	525	-	-	-	-	da
13.	Localitatea Vinga, teren intravilan, înscris în CF nr.323158 Vinga, nr. cad. 323158, lot 49	525	-	-	-	-	da
14.	Localitatea Vinga, teren intravilan, înscris în CF nr.323159 Vinga, nr. cad. 323159, lot 50	525	-	-	-	-	da
15.	Localitatea Vinga, teren intravilan, înscris în CF nr.323160 Vinga, nr. cad. 323160, lot 51	525	-	-	-	-	da
16.	Localitatea Vinga, teren intravilan, înscris în CF nr.323161 Vinga, nr. cad. 323161, lot 52	525	-	-	-	-	da
17.	Localitatea Vinga, teren intravilan, înscris în CF nr.323162, nr. cad. 323162, lot 53	525	-	-	-	-	da
18.	Localitatea Vinga, teren intravilan, înscris în CF nr.323163 Vinga , nr. cad. 323163, lot 54	525	-	-	-	-	da
19.	Localitatea Vinga, teren intravilan, înscris în CF nr.323164, nr. cad. 323164, lot 55	525	-	-	-	-	da
20.	Localitatea Vinga, teren intravilan, înscris în CF nr.323165 Vinga, nr. cad. 323165, lot 56	525	-	-	-	-	da

Inițiator proiect:
 Primar
 Negrei Ioan



ROMÂNIA
JUDEȚUL ARAD
CONSILIUL LOCAL
AL COMUNEI VINGA

Anexa nr.2


la proiectul de hotărâre privind validarea inventarului terenurilor disponibile care pot fi atribuite în baza Legii nr.15/2003 privind sprijinul acordat tinerilor pentru construirea unei locuințe proprietate personală, republicată, cu modificările și completările ulterioare

Nr. crt.	Comuna Vinga	Suprafața totală	din care:				
			Curți construcții	Arabil	Vii	Livezi	Pășuni
1.	Localitatea Mănăștur, teren intravilan înscris în CF nr.323167 Vinga, nr. cad. 323167, lot 2	600	-	-	-	-	da
2.	Localitatea Mănăștur, teren intravilan înscris în CF nr.323168 Vinga, nr. cad. 323168, lot 3	600	-	-	-	-	da
3.	Localitatea Mănăștur, teren intravilan înscris în CF nr.323169 Vinga, nr. cad. 323169, lot 4	600	-	-	-	-	da
4.	Localitatea Mănăștur, teren intravilan înscris în CF nr.323170 Vinga, nr. cad. 323170, lot 5	600	-	-	-	-	da
5.	Localitatea Mănăștur, teren intravilan înscris în CF nr.323171 Vinga, nr. cad. 323171, lot 6	600	-	-	-	-	da
6.	Localitatea Mănăștur, teren intravilan înscris în CF nr.323172 Vinga, nr. cad. 323172, lot 7	600	-	-	-	-	da
7.	Localitatea Mănăștur, teren intravilan înscris în CF nr.323173 Vinga, nr. cad. 323173, lot 8	600	-	-	-	-	da
8.	Localitatea Mănăștur, teren intravilan înscris în CF nr.323174 Vinga, nr. cad. 323174, lot 9	600	-	-	-	-	da
9.	Localitatea Mănăștur, teren intravilan înscris în CF nr.323175 Vinga, nr. cad. 323175, lot 10	600	-	-	-	-	da
10.	Localitatea Mănăștur, teren intravilan înscris în CF nr.323176 Vinga, nr. cad.	600	-	-	-	-	da

	323176, lot 11						
11.	Localitatea Mănăştur, teren intravilan înscris în CF nr.323177 Vinga, nr. cad. 323177, lot 12	600	-	-	-	-	da
12.	Localitatea Mănăştur, teren intravilan înscris în CF nr.323178 Vinga, nr. cad. 323178, lot 13	600	-	-	-	-	da
13.	Localitatea Mănăştur, teren intravilan înscris în CF nr.323179 Vinga, nr. cad. 323179, lot 14	600	-	-	-	-	da
14.	Localitatea Mănăştur, teren intravilan înscris în CF nr.323180 Vinga, nr. cad. 323180, lot 15	600	-	-	-	-	da
15.	Localitatea Mănăştur, teren intravilan înscris în CF nr.323181 Vinga, nr. cad. 323181, lot 16	600	-	-	-	-	da

Inițiator proiect:

Primar
Negreț Ioan



Negrei Ioan, Primar al comunei Vinga

În temeiul prevederilor art. 136, alin. (1), Secțiunea a 4-a, Cap. III, titlul V, Partea a III-a din Ordonanța de Urgență a Guvernului nr. 57/2019 privind Codul administrativ, cu modificările și completările ulterioare, îmi exprim inițiativa de promovare a unui proiect de hotărâre, cu următorul obiect: „validarea inventarului terenurilor disponibile care pot fi atribuite în baza Legii nr.15/2003 privind sprijinul acordat tinerilor pentru construirea unei locuințe proprietate personală, republicată, cu modificările și completările ulterioare”, în susținerea căruia formulez următorul:

REFERAT DE APROBARE

Legea nr.15/2003, republicată, cu modificările și completările ulterioare, reglementează regimul atribuirii, la cerere, tinerilor cu vârsta cuprinsă între 18 și 35 de ani a unei suprafețe de teren, din terenurile aflate în domeniul privat al unităților administrativ-teritoriale, pentru construirea unei locuințe proprietate personală. Atribuirea terenului se face în folosință gratuită pe durata existenței locuinței proprietate personală, în limita suprafețelor disponibile, prin hotărâre a consiliului local al comunei, orașului, municipiului sau sectorului municipiului București în care este situat terenul. Precizez că atribuirea terenurilor se face în ordinea de prioritate stabilită pe baza unor criterii aprobate prin hotărâre a consiliului local, iar suprafețele de teren care pot fi atribuite tinerilor pentru construirea unei locuințe proprietate personală, vor fi cuprinse între 150 m² și 300 m² în municipii și sectoarele municipiului București, între 250 m² și 400 m² în orașe și între 250 m² și 1.000 m² în comune și satele aparținătoare unităților administrativ-teritoriale.


Potrivit Normelor metodologice de aplicare a Legii nr. 15/2003 privind sprijinul acordat tinerilor pentru construirea unei locuințe proprietate personală, aprobate prin Hotărârea Guvernului nr. 896/2003, în vederea identificării și inventarierii terenurilor, pentru punerea în aplicare a dispozițiilor Legii nr. 15/2003 privind sprijinul acordat tinerilor pentru construirea unei locuințe proprietate personală, prin dispoziția primarului se constituie, în o comisie alcătuită din 3 membri la comune și din 5 membri la orașe și municipii. Comisia identifică și inventariază terenurile din domeniul privat al unității administrativ-teritoriale, situate în intravilanul localităților, care sunt disponibile și libere de sarcini. Situația terenurilor inventariate se evidențiază pe planurile cadastrale ale unităților administrativ-teritoriale de către delegați ai oficiilor de cadastru, geodezie și cartografie județene sau al municipiului București, iar după evidențierea în planurile cadastrale, inventarul terenurilor disponibile, care pot fi atribuite în folosință gratuită potrivit legii, se analizează și se validează prin hotărâre a consiliului local.

Comisia a identificat 20 de terenuri în intravilanul localității Vinga, cuprinse în anexa nr.1 la proiectul de hotărâre, pe care le propun a fi acordate tinerilor pentru construirea unei locuințe proprietate personală. De asemenea, comisia a identificat 15 terenuri în

intravilanul localității Mănăștur, cuprinse în nr. 2 la proiectul de hotărâre, pe care le propun a fi acordate tinerilor pentru construirea unei locuințe proprietate personală.

În baza celor expuse mai sus, am elaborat prezentul proiect de hotărâre pe care îl supun studiului și votului dumneavoastră.

Inițiator proiect:
Primar
Negrei Ioan

The image shows a circular official stamp of the Municipality of Mănăștur, Romania. The stamp contains the text "ROMANIA" at the top and "PRIMĂRIA COMUNA MĂNĂȘTUR" at the bottom. In the center of the stamp is a stylized emblem. To the right of the stamp, there is a handwritten signature in black ink.

ROMÂNIA
JUDEȚUL ARAD
PRIMĂRIA COMUNEI VINGA
Nr.4435/24.05.2023

Serviciul Administrație
Publică Locală

Raport de specialitate

la proiectul de hotărâre privind validarea inventarului terenurilor disponibile care pot fi atribuite în baza Legii nr.15/2003 privind sprijinul acordat tinerilor pentru construirea unei locuințe proprietate personală, republicată, cu modificările și completările ulterioare

În conformitate cu prevederile art.136, alin.(3), lit.a) din Ordonanța de Urgență a Guvernului nr.57/2019, privind Codul administrativ, cu modificările și completările ulterioare, Serviciul Administrație Publică Locală în calitate sa de compartiment de resort în cadrul aparatului de specialitate al Primarului Comunei Vinga a analizat proiectul de hotărâre privind validarea inventarului terenurilor disponibile care pot fi atribuite în baza Legii nr.15/2003 privind sprijinul acordat tinerilor pentru construirea unei locuințe proprietate personală, republicată, cu modificările și completările ulterioare, precum și referatul de aprobare a proiectului de hotărâre menționat anterior, înregistrat cu nr.4434/24.05.2023.

Articolele 1 și 2 din anexa Hotărârii Guvernului nr. 896/2003, pentru aprobarea Normelor metodologice de aplicare a Legii nr. 15/2003 privind sprijinul acordat tinerilor pentru construirea unei locuințe proprietate personală, prevăd faptul că în vederea identificării și inventarierii terenurilor, pentru punerea în aplicare a dispozițiilor Legii nr. 15/2003 privind sprijinul acordat tinerilor pentru construirea unei locuințe proprietate personală, prin dispoziția primarului se constituie, în o comisie alcătuită din 3 membri la comune și din 5 membri la orașe și municipii. Această comisie identifică și inventariază terenurile din domeniul privat al unității administrativ-teritoriale, situate în intravilanul localităților, care sunt disponibile și libere de sarcini. Situația terenurilor inventariate se evidențiază pe planurile cadastrale ale unităților administrativ-teritoriale de către delegați ai oficiilor de cadastru, geodezie și cartografie județene sau al municipiului București, iar după evidențierea în planurile cadastrale, inventarul terenurilor disponibile, care pot fi atribuite în folosință gratuită potrivit legii, se analizează și se validează prin hotărâre a consiliului local.

Comisia de aplicare a Legii nr. 15/2003 privind sprijinul acordat tinerilor pentru construirea unei locuințe proprietate personală, constituită la nivelul comunei Vinga, a identificat și inventariat terenurile din domeniul privat al unității administrativ-teritoriale, situate în intravilanul localităților, care sunt disponibile și libere de sarcini. Comisia a identificat 20 de terenuri în intravilanul localității Vinga, cuprinse în anexa nr.1 la proiectul de hotărâre și 15 terenuri în intravilanul localității Mănăștur, cuprinse în nr. 2 la proiectul de hotărâre. Menționez că Legea nr.15/2003, republicată, cu modificările și completările ulterioare, reglementează regimul atribuirii, la cerere, tinerilor cu vârsta cuprinsă între 18 și 35 de ani a unei suprafețe de teren, din terenurile aflate în domeniul privat al unităților administrativ-teritoriale, pentru construirea unei locuințe proprietate personală. Atribuirea

terenului se face în folosință gratuită pe durata existenței locuinței proprietate personală, în limita suprafețelor disponibile, prin hotărâre a consiliului local al comunei, orașului, municipiului sau sectorului municipiului București în care este situat terenul. Atribuirea terenurilor se face în ordinea de prioritate stabilită pe baza unor criterii aprobate prin hotărâre a consiliului local, iar suprafețele de teren care pot fi atribuite tinerilor pentru construirea unei locuințe proprietate personală, vor fi cuprinse între 150 m² și 300 m² în municipii și sectoarele municipiului București, între 250 m² și 400 m² în orașe și între 250 m² și 1.000 m² în comune și satele aparținătoare unităților administrativ-teritoriale.

Față de cele prezentate mai sus, supunem spre analiză și aprobare proiectul de hotărâre în forma prezentată.

Șef serviciu
Suciu Ovidiu



PRIMARIA COMUNEI VINGA

Comisia de aplicare a Legii nr. 15/2003 privind sprijinul acordat tinerilor pentru construirea unei locuințe proprietate personală

Nr. ~~1131~~ / 24.05.2023

PROCES VERBAL

Încheiat în data de 24.05.2023

Comisia de aplicare a Legii nr. 15/2003 privind sprijinul acordat tinerilor pentru construirea unei locuințe proprietate personală, constituită prin Dispoziția primarului comunei Vinga cu nr. 213/19.05.2023, având următoarea componență:

Președinte - Suciu Ovidiu, șef serviciu în cadrul Serviciului Administrație Publică Locală;

Membrii - Hanga Petru, inspector în cadrul compartimentului Administrativ Dezvoltare;

- Gubics Angela, referent principal în cadrul biroului Financiar Contabilitate,

s-a întrunit în data de 24.05.2023, la ora 10.00, în vederea inventarierii terenurilor disponibile care pot fi atribuite în baza Legii nr.15/2003 privind sprijinul acordat tinerilor pentru construirea unei locuințe proprietate personală, republicată, cu modificările și completările ulterioare.

Comisia de aplicare a Legii nr. 15/2003 privind sprijinul acordat tinerilor pentru construirea unei locuințe proprietate personală a identificat și inventariat terenurile disponibile din patrimoniul privat al comunei Vinga, în vederea acordării tinerilor pentru construirea unei locuințe proprietate personală. Comisia a identificat 20 de terenuri în intravilanul localității Vinga, cuprinse în anexa nr.1 la prezentul proces verbal, pe care le propun a fi acordate tinerilor pentru construirea unei locuințe proprietate personală. De asemenea, comisia a identificat 15 terenuri în intravilanul localității Mănăștur, cuprinse în nr. 2 la prezentul proces verbal, pe care le propun a fi acordate tinerilor pentru construirea unei locuințe proprietate personală.

Membrii comisiei precizează că Legea nr.15/2003, republicată, cu modificările și completările ulterioare, reglementează regimul atribuirii, la cerere, tinerilor cu vârsta cuprinsă între 18 și 35 de ani a unei suprafețe de teren, din terenurile aflate în domeniul privat al unităților administrativ-teritoriale, pentru construirea unei locuințe proprietate personală. Atribuirea terenului se face în folosință gratuită pe durata existenței locuinței proprietate personală, în limita suprafețelor disponibile, prin hotărâre a consiliului local al comunei, orașului, municipiului sau sectorului municipiului București în care este situat terenul. Atribuirea terenurilor se face în ordinea de prioritate stabilită pe baza unor criterii aprobate prin hotărâre a consiliului local, iar suprafețele de teren care pot fi atribuite tinerilor pentru construirea unei locuințe proprietate personală, vor fi cuprinse între 250 m² și 1.000 m² în comune și satele aparținătoare unităților administrativ-teritoriale.

Comisia de aplicare a Legii nr. 15/2003 privind sprijinul acordat tinerilor pentru construirea unei locuințe proprietate personală

Președinte - Suciu Ovidiu, șef serviciu în cadrul Serviciului Administrație Publică Locală;

Membrii - Hanga Petru, inspector în cadrul compartimentului Administrativ Dezvoltare;

- Gubics Angela, referent principal în cadrul biroului Financiar Contabilitate.

PRIMARIA COMUNEI VINGA

Comisia de aplicare a Legii nr. 15/2003 privind sprijinul acordat tinerilor pentru construirea unei locuințe proprietate personală

Anexa nr.1
la procesul verbal nr. 4431/24.05.2023

Nr. crt.	Comuna Vinga	Suprafața totală	din care:				
			Curți construcții	Arabil	Vii	Livezi	Pășuni
1.	Localitatea Vinga, teren intravilan înscris în CF nr.323108 Vinga, nr. cad. 323108, lot 37	477	-	-	-	-	da
2.	Localitatea Vinga, teren intravilan, înscris în CF nr.323109 Vinga, nr. cad. 323109, lot 38	485	-	-	-	-	da
3.	Localitatea Vinga, teren intravilan, înscris în CF nr.323110, nr. cad. 323110, lot 39	485	-	-	-	-	da
4.	Localitatea Vinga, teren intravilan, înscris în CF nr.323111 Vinga, nr. cad. 323111, lot 40	485	-	-	-	-	da
5.	Localitatea Vinga, teren intravilan, înscris în CF nr.323112 Vinga, nr. cad. 323112, lot 41	485	-	-	-	-	da
6.	Localitatea Vinga, teren intravilan, înscris în CF nr.323113, nr. cad. 323113, lot 42	485	-	-	-	-	da
7.	Localitatea Vinga, teren intravilan, înscris în CF nr.323114 Vinga, nr. cad. 323114, lot 43	485	-	-	-	-	da
8.	Localitatea Vinga, teren intravilan, înscris în CF nr.323115 Vinga, nr. cad. 323115, lot 44	485	-	-	-	-	da
9.	Localitatea Vinga, teren intravilan, înscris în CF nr.323116 Vinga, nr.	507	-	-	-	-	da


	cad. 323116, lot 45						
10.	Localitatea Vinga, teren intravilan, înscris în CF nr.323155, nr. cad. 323155, lot 46	519	-	-	-	-	da
11.	Localitatea Vinga, teren intravilan, înscris în CF nr.323156 Vinga, nr. cad. 323156, lot 47	525	-	-	-	-	da
12.	Localitatea Vinga, teren intravilan, înscris în CF nr.323157 Vinga, nr. cad. 323157, lot 48	525	-	-	-	-	da
13.	Localitatea Vinga, teren intravilan, înscris în CF nr.323158 Vinga, nr. cad. 323158, lot 49	525	-	-	-	-	da
14.	Localitatea Vinga, teren intravilan, înscris în CF nr.323159 Vinga, nr. cad. 323159, lot 50	525	-	-	-	-	da
15.	Localitatea Vinga, teren intravilan, înscris în CF nr.323160 Vinga, nr. cad. 323160, lot 51	525	-	-	-	-	da
16.	Localitatea Vinga, teren intravilan, înscris în CF nr.323161 Vinga, nr. cad. 323161, lot 52	525	-	-	-	-	da
17.	Localitatea Vinga, teren intravilan, înscris în CF nr.323162, nr. cad. 323162, lot 53	525	-	-	-	-	da
18.	Localitatea Vinga, teren intravilan, înscris în CF nr.323163 Vinga, nr. cad. 323163, lot 54	525	-	-	-	-	da
19.	Localitatea Vinga, teren intravilan, înscris în CF nr.323164, nr. cad. 323164, lot 55	525	-	-	-	-	da
20.	Localitatea Vinga, teren intravilan, înscris în CF nr.323165 Vinga, nr. cad. 323165, lot 56	525	-	-	-	-	da

Comisia de aplicare a Legii nr. 15/2003 privind sprijinul acordat tinerilor pentru construirea unei locuințe proprietate personală

Președinte - Suciu Ovidiu, șef serviciu în cadrul Serviciului Administrație Publică Locală;

Membrii - Hanga Petru, inspector în cadrul compartimentului Administrativ Dezvoltare;

- Gubics Angela, referent principal în cadrul biroului Financiar Contabilitate



PRIMARIA COMUNEI VINGA**Comisia de aplicare a Legii nr. 15/2003 privind sprijinul acordat tinerilor pentru construirea unei locuințe proprietate personală**Anexa nr.2
la procesul verbal nr. 4431/24.05.2023

Nr. crt.	Comuna Vinga	Suprafața totală	din care:				
			Curți construcții	Arabil	Vii	Livezi	Pășuni
1.	Localitatea Mănăștur, teren intravilan înscris în CF nr.323167 Vinga, nr. cad. 323167, lot 2	600	-	-	-	-	da
2.	Localitatea Mănăștur, teren intravilan înscris în CF nr.323168 Vinga, nr. cad. 323168, lot 3	600	-	-	-	-	da
3.	Localitatea Mănăștur, teren intravilan înscris în CF nr.323169 Vinga, nr. cad. 323169, lot 4	600	-	-	-	-	da
4.	Localitatea Mănăștur, teren intravilan înscris în CF nr.323170 Vinga, nr. cad. 323170, lot 5	600	-	-	-	-	da
5.	Localitatea Mănăștur, teren intravilan înscris în CF nr.323171 Vinga, nr. cad. 323171, lot 6	600	-	-	-	-	da
6.	Localitatea Mănăștur, teren intravilan înscris în CF nr.323172 Vinga, nr. cad. 323172, lot 7	600	-	-	-	-	da
7.	Localitatea Mănăștur, teren intravilan înscris în CF nr.323173 Vinga, nr. cad. 323173, lot 8	600	-	-	-	-	da
8.	Localitatea Mănăștur, teren intravilan înscris în CF nr.323174 Vinga, nr. cad. 323174, lot 9	600	-	-	-	-	da
9.	Localitatea Mănăștur, teren intravilan înscris în CF nr.323175 Vinga, nr. cad. 323175, lot 10	600	-	-	-	-	da
10.	Localitatea Mănăștur, teren intravilan înscris în CF nr.323176 Vinga, nr. cad. 323176, lot 11	600	-	-	-	-	da
11.	Localitatea Mănăștur, teren intravilan înscris în CF	600	-	-	-	-	da

	nr.323177 Vinga, nr. cad. 323177, lot 12						
12.	Localitatea Mănăştur, teren intravilan înscris în CF nr.323178 Vinga, nr. cad. 323178, lot 13	600	-	-	-	-	da
13.	Localitatea Mănăştur, teren intravilan înscris în CF nr.323179 Vinga, nr. cad. 323179, lot 14	600	-	-	-	-	da
14.	Localitatea Mănăştur, teren intravilan înscris în CF nr.323180 Vinga, nr. cad. 323180, lot 15	600	-	-	-	-	da
15.	Localitatea Mănăştur, teren intravilan înscris în CF nr.323181 Vinga, nr. cad. 323181, lot 16	600	-	-	-	-	da

Comisia de aplicare a Legii nr. 15/2003 privind sprijinul acordat tinerilor pentru construirea unei locuințe proprietate personală

Președinte - Suciu Ovidiu, șef serviciu în cadrul Serviciului Administrație Publică Locală;

Membrii - Hanga Petru, inspector în cadrul compartimentului Administrativ Dezvoltare;

- Gubics Angela, referent principal în cadrul biroului Financiar Contabilitate.