

PROIECT DE HOTĂRÂRE

nr. 112 / 23.12.2022

privind completarea Hotărârii Consiliului Local Vinga nr.48/07.05.2018 privind aprobarea nomenclatorului stradal al comunei Vinga, județul Arad, cu modificările și completările ulterioare

Consiliul Local al comunei Vinga,

Având în vedere:

- referatul de aprobare a proiectului de hotărâre privind completarea Hotărârii Consiliului Local Vinga nr.48/07.05.2018 privind aprobarea nomenclatorului stradal al comunei Vinga, județul Arad, cu modificările și completările ulterioare, înregistrat cu nr.12206/20.12.2022;
- prevederile Hotărârii Consiliului Local Vinga nr.48/07.05.2018 privind aprobarea nomenclatorului stradal al comunei Vinga, județul Arad, cu modificările și completările ulterioare;
- prevederile Hotărârii Guvernului nr. 777/2016 privind structura, organizarea și funcționarea Registrului electronic național al nomenclaturilor stradale;
- prevederile Ordinului directorului general al Agenției Naționale de Cadastru și Publicitate Imobiliară nr. 448/2017, pentru aprobarea Normelor tehnice privind procedurile de lucru specifice Registrului electronic național al nomenclaturilor stradale;
- prevederile art. 5, alin. (1) și (3) din Legea nr.7/1996 a cadastrului și a publicității imobiliare, republicată, cu modificările și completările ulterioare;
- prevederile art. 129, alin. (14), din Ordonanța de Urgență a Guvernului nr.57/2019, privind Codul administrativ, cu modificările și completările ulterioare,

În temeiul articolului 139, alin.(1) și art. 196, alin. (1), lit. a), din Ordonanța de Urgență a Guvernului nr.57/2019, privind Codul administrativ, cu modificările și completările ulterioare,

HOTĂRĂȘTE:

Art. 1. Se aprobă completarea anexei nr. 1 la Hotărârea Consiliului Local Vinga nr.48/07.05.2018 privind aprobarea nomenclatorului stradal al comunei Vinga, județul Arad, cu modificările și completările ulterioare, conform anexei nr. 1, care face parte integrantă din prezenta hotărâre.

Art. 2. Se aprobă completarea anexei nr. 2 la Hotărârea Consiliului Local Vinga nr.48/07.05.2018 privind aprobarea nomenclatorului stradal al comunei Vinga, județul Arad, cu modificările și completările ulterioare, conform anexei nr. 2, care face parte integrantă din prezenta hotărâre.


Art. 3. Se aprobă completarea anexei nr. 3 la Hotărârea Consiliului Local Vinga nr.48/07.05.2018 privind aprobarea nomenclatorului stradal al comunei Vinga, județul Arad, cu modificările și completările ulterioare, conform anexei nr. 3, care face parte integrantă din prezenta hotărâre.

Art. 4. Cu ducere la îndeplinire a prezentei hotărâri se împuternicește primarul comunei Vinga, prin compartimentele de specialitate.

Art. 5. Prezenta hotărâre se va comunica către:

- Instituția Prefectului - Județul Arad;
- Compartimentul Cadastru, Urbanism și Mediu;
- Compartimentul Registru Agricol și Mediu;
- Serviciul Administrație Publică Locală
- se aduce la cunoștință publică prin afișare la sediul primăriei comunei Vinga și pe site-ul propriu, www.primaria-vinga.ro.

Inițiator proiect:
Primar
Negrei Ioan

The image shows a circular official stamp of the Municipality of Vinga. The stamp contains the text 'ROMANIA' at the top, 'PRIMĂRIA COMUNEI VINGA' around the perimeter, and 'PRIMAR' in the center. Below the stamp, there is a handwritten signature in black ink.

ROMÂNIA
JUDEȚUL ARAD
CONSILIUL LOCAL
AL COMUNEI VINGA


Anexa nr. 1

la proiectul de hotărâre privind completarea Hotărârii Consiliului Local Vinga nr.48/07.05.2018 privind aprobarea nomenclatorului stradal al comunei Vinga, județul Arad, cu modificările și completările ulterioare

Localitatea Vinga

Nr. crt.	Denumire stradă	Număr imobil partea stângă	Număr imobil partea dreaptă	Număr vechi
1.	Agronomului	61/A	-	-
2.	Bradului	-	84/A	1232
3.	Bradului	133/A	-	1244
4.	Constituției	59/A	-	-
5.	Constituției	-	88	-
6.	DN69	-	30/A	-
7.	DN69	-	30/B	-
8.	Lungă	27/A	-	-
9.	Molidului	-	2/A	-
10.	1 August	-	16/D	-

Inițiator proiect:
Primar
Negrei Ioan



**ROMÂNIA
JUDEȚUL ARAD
CONSILIUL LOCAL
AL COMUNEI VINGA**

Anexa nr. 2


la proiectul de hotărâre privind completarea Hotărârii Consiliului Local Vinga nr.48/07.05.2018 privind aprobarea nomenclatorului stradal al comunei Vinga, județul Arad, cu modificările și completările ulterioare

Localitatea Mănăștur

Nr. crt.	Denumire stradă	Număr imobil partea stângă	Număr imobil partea dreaptă	Număr vechi
1.	Izlazului	-	16/A	98/A
2.	Izvorului	1/A	-	305
3.	Mare	-	36	277
4.	Soarelui	-	30/A	-

Inițiator proiect:

Primar
Negrei Ioan



**ROMÂNIA
JUDEȚUL ARAD
CONSILIUL LOCAL
AL COMUNEI VINGA**

Anexa nr. 3

la proiectul de hotărâre privind completarea Hotărârii Consiliului Local Vinga nr.48/07.05.2018 privind aprobarea nomenclatorului stradal al comunei Vinga, județul Arad, cu modificările și completările ulterioare

Localitatea Mailat

Nr. crt.	Denumire stradă	Număr imobil partea stângă	Număr imobil partea dreaptă	Număr vechi
1.	Mică	-	50/A	-

Inițiator proiect:
Primar
Negrei Ioan



ROMÂNIA
JUDEȚUL ARAD
PRIMARIA COMUNEI VINGA

Nr.12206/20.12.2022

Negrei Ioan, Primar al comunei Vinga

În temeiul prevederilor art. 136, alin. (1), Secțiunea a 4-a, Cap. III, titlul V, Partea a III-a din Ordonanța de Urgență a Guvernului nr. 57/2019 privind Codul administrativ, cu modificările și completările ulterioare, îmi exprim inițiativa de promovare a unui proiect de hotărâre, cu următorul obiect: „completarea Hotărârii Consiliului Local Vinga nr.48/07.05.2018 privind aprobarea nomenclatorului stradal al comunei Vinga, județul Arad, cu modificările și completările ulterioare”, în susținerea căruia formulez următorul:

REFERAT DE APROBARE

Articolul 5, alin.(3) din Legea nr.7/1996 a cadastrului și a publicității imobiliare, republicată și actualizată, stipulează faptul că autoritățile administrației publice locale au obligația de a furniza și actualiza datele cu privire la nomenclatura stradală proprie din registrul electronic al nomenclaturilor stradale.

Anexa nr. 1 la Hotărârea Consiliului Local Vinga nr.48/07.05.2018 privind aprobarea nomenclatorului stradal al comunei Vinga, județul Arad, cu modificările și completările ulterioare, se completează cu datele cuprinse în Anexa nr. 1 la prezentul proiect de hotărâre. Menționez că Anexa nr.1 la Hotărârea Consiliului Local Vinga nr.48/07.05.2018, cuprinde denumirile străzilor din localitatea Vinga, numerele administrative atribuite, conform prevederilor Ordinului directorului general al Agenției Naționale de Cadastru și Publicitate Imobiliară nr. 448/2017, pentru aprobarea Normelor tehnice privind procedurile de lucru specifice Registrului electronic național al nomenclaturilor stradale, precum și numerele administrative vechi din localitatea Vinga.

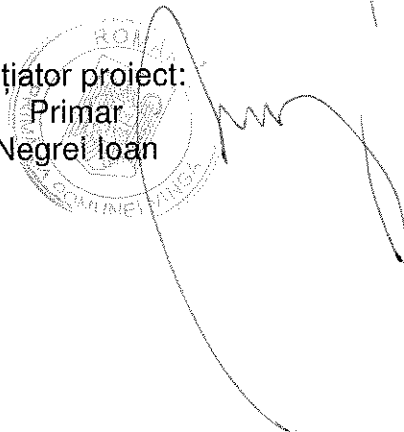
Anexa nr. 2 la Hotărârea Consiliului Local Vinga nr.48/07.05.2018 privind aprobarea nomenclatorului stradal al comunei Vinga, județul Arad, cu modificările și completările ulterioare, se completează cu datele cuprinse în Anexa nr. 2 la prezentul proiect de hotărâre. Precizez că Anexa nr. 2 la Hotărârea Consiliului Local Vinga nr.48/07.05.2018, cuprinde denumirile străzilor din localitatea Mănăștur, numerele administrative atribuite, conform prevederilor Ordinului directorului general al Agenției Naționale de Cadastru și Publicitate Imobiliară nr. 448/2017, pentru aprobarea Normelor tehnice privind procedurile de lucru specifice Registrului electronic național al nomenclaturilor stradale, precum și numerele administrative vechi din localitatea Mănăștur.

Anexa nr. 3 la Hotărârea Consiliului Local Vinga nr.48/07.05.2018 privind aprobarea nomenclatorului stradal al comunei Vinga, județul Arad, cu modificările și completările ulterioare, se completează cu datele cuprinse în Anexa nr. 3 la prezentul proiect de hotărâre. Menționez că Anexa nr. 3 la Hotărârea Consiliului Local Vinga nr.48/07.05.2018, cuprinde denumirile străzilor din localitatea Mailat, numerele administrative atribuite, conform prevederilor Ordinului directorului general al Agenției Naționale de Cadastru și Publicitate Imobiliară nr. 448/2017, pentru aprobarea Normelor tehnice privind procedurile de lucru

specifice Registrului electronic național al nomenclaturilor stradale, precum și numerele administrative vechi din localitatea Mailat.

În baza celor expuse mai sus, am elaborat prezentul proiect de hotărâre pe care îl supun studiului și votului dumneavoastră.

Inițiator proiect:
Primar
Negrei Ioan

A handwritten signature in black ink is written over a circular official stamp. The stamp contains the text "ROMANIA" at the top, "Județul Satu Mare" in the middle, and "Primăria Negrești-Oaș" at the bottom. The signature is a cursive script that starts with a large loop and ends with a long, sweeping tail.

ROMÂNIA
JUDEȚUL ARAD
PRIMĂRIA COMUNEI VINGA
Nr.12207/20.12.2022
Serviciul Administrație
Publică Locală
Compartiment Registru Agricol
Și Mediu

Raport de specialitate

la proiectul de hotărâre privind completarea Hotărârii Consiliului Local Vinga nr. 48/07.05.2018 privind aprobarea nomenclatorului stradal al comunei Vinga, județul Arad, cu modificările și completările ulterioare

În conformitate cu prevederile art.136, alin.(3), lit.a) din Ordonanța de Urgență a Guvernului nr.57/2019, privind Codul administrativ, cu modificările și completările ulterioare, Serviciul Administrație Publică Locală în calitate sa de compartiment de resort în cadrul aparatului de specialitate al Primarului Comunei Vinga a analizat proiectul de hotărâre privind completarea Hotărârii Consiliului Local Vinga nr. 48/07.05.2018 privind aprobarea nomenclatorului stradal al comunei Vinga, județul Arad, cu modificările și completările ulterioare, precum și referatul de aprobare a proiectului de hotărâre menționat anterior, înregistrat cu nr.12206/20.12.2022.

Potrivit prevederilor Legii nr.7/1996 a cadastrului și a publicității imobiliare, republicată, cu modificările și completările ulterioare, nomenclatura stradală se aprobă prin hotărâre a consiliului local, se organizează pe fiecare localitate și reprezintă evidența primară unitară care servește la atribuirea denumirii străzii și a numărului administrativ. Autoritățile administrației publice locale au obligația de a furniza și actualiza datele cu privire la nomenclatura stradală proprie din registrul electronic al nomenclaturilor stradale.

Registrul electronic național al nomenclaturilor stradale este constituit pe baza elementelor furnizate de autoritățile administrației publice și reprezintă un sistem de evidență și consultare geospațială a nomenclurii stradale la nivel național, conform art.1, alin (1) din Hotărârea Guvernului nr. 777/2016 privind structura, organizarea și funcționarea Registrului electronic național al nomenclaturilor stradale. Aliniatul (4) a aceluiași articol, prevede că în activitatea specifică, autoritățile administrației publice centrale și locale de la nivelul comunelor, orașelor și municipiilor sunt obligate să furnizeze, să actualizeze datele referitoare la nomenclatura stradală, în scopul asigurării unei evidențe unitare și să utilizeze informațiile conținute în funcționarea Registrului electronic național al nomenclaturilor stradale, obligație care revine și oricăror altor instituții, în condițiile legii.

Anexa nr. 1 la Hotărârea Consiliului Local Vinga nr.48/07.05.2018 privind aprobarea nomenclatorului stradal al comunei Vinga, județul Arad, cu modificările și completările ulterioare, care cuprinde denumirile străzilor din localitatea Vinga, numerele administrative atribuite, precum și numerele administrative vechi din localitatea Vinga, se completează cu datele cuprinse în Anexa nr. 1 la prezentul proiect de hotărâre.

Anexa nr. 2 la Hotărârea Consiliului Local Vinga nr.48/07.05.2018 privind aprobarea nomenclatorului stradal al comunei Vinga, județul Arad, cu modificările și

completările ulterioare, care cuprinde denumirile străzilor din localitatea Mănăştur, numerele administrative atribuite, precum și numerele administrative vechi din localitatea Mănăştur, se completează cu datele cuprinse în Anexa nr. 2 la prezentul proiect de hotărâre

Anexa nr. 3 la Hotărârea Consiliului Local Vinga nr.48/07.05.2018 privind aprobarea nomenclatorului stradal al comunei Vinga, județul Arad, cu modificările și completările ulterioare, care cuprinde denumirile străzilor din localitatea Mailat, numerele administrative atribuite, precum și numerele administrative vechi din localitatea Mailat, se completează cu datele cuprinse în Anexa nr. 3 la prezentul proiect de hotărâre.

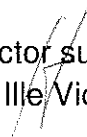
Față de cele prezentate mai sus, supunem spre analiză și aprobare proiectul de hotărâre în forma prezentată.

Șef serviciu
Suciu Ovidiu



Compartiment Registru Agricol și Mediu

Inspector superior
Bota Ilie Viorica



Inspector principal
Silaghi Daniela-Jenica

